

AYUNTAMIENTO TORREJÓN DE ARDOZ (28070)
APROBACIÓN PROVISIONAL
 Fecha: 26 JUL 2006
 EL SECRETARIO


APROBACIÓN DEFINITIVA
 Fecha: 26 JUL 2006
 EL SECRETARIO

AMBITO DE SU...
 REDES EXTERIORES ADSCRITAS

AYUNTAMIENTO TORREJÓN DE ARDOZ (28070)
APROBADO
 Fecha: 7 JUL 2006
 EL SECRETARIO

REVISIÓN DEL PLAN GENERAL DE ORDENACIÓN URBANA DE TORREJÓN DE ARDOZ
 DOCUMENTO APROBACIÓN DEFINITIVA

TÍTULO: CLASIFICACION DEL SUELO NOVIEMBRE-2000


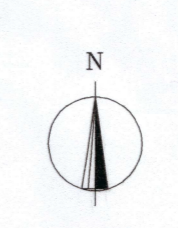


*: AREA MILITAR CENSURADA
 LOS USOS EXISTENTES SON CARACTERISTICAS DE SUELO URBANO
 UN CAMBIO DE DESTINO, CONLLEVAREJA LA NECESIDAD
 DE PENSAR EL PLAN, CONFIRMANDO EN SU CASO SU
 CLASIFICACION COMO SUELO URBANO

SUELO URBANO
 UNIDADES DE EJECUCION EN SUELO URBANO
 SUELO URBANIZABLE PROGRAMADO
 SUELO URBANIZABLE NO PROGRAMADO

SUELO NO URBANIZABLE:
 ZONAS GENERALES NO INCLUIDAS EN NINGUNA CLASE DE SUELO

S. N. U. COMUN
 S. N. U. -P1 PROTECCION CAJES Y VAGUADAS
 S. N. U. -P2 PROTECCION DE VIAS PECUARIAS
 S. N. U. -P3 PROTECCION DE SUELOS DE INTERES EDAFOLOGICO
 S. N. U. -P4 PROTECCION ZEPA
 S. N. U. -P5 PROTECCION PARQUE REGIONAL



PLAN PARCIAL DEL SUP-R2 DE TORREJÓN DE ARDOZ (MADRID)

TÉCNICO	PROFESOR	FECHA	PLANO
CARLOS SANCHEZ CASAS PADILLA	ESTUDIOS Y PROYECTOS S.A.	ENERO 2005	2
RELACION DEL SECTOR CON EL PLANEAMIENTO EXISTENTE		ESCALA	1:10000
TÍTULO		NOVIEMBRE-2000	