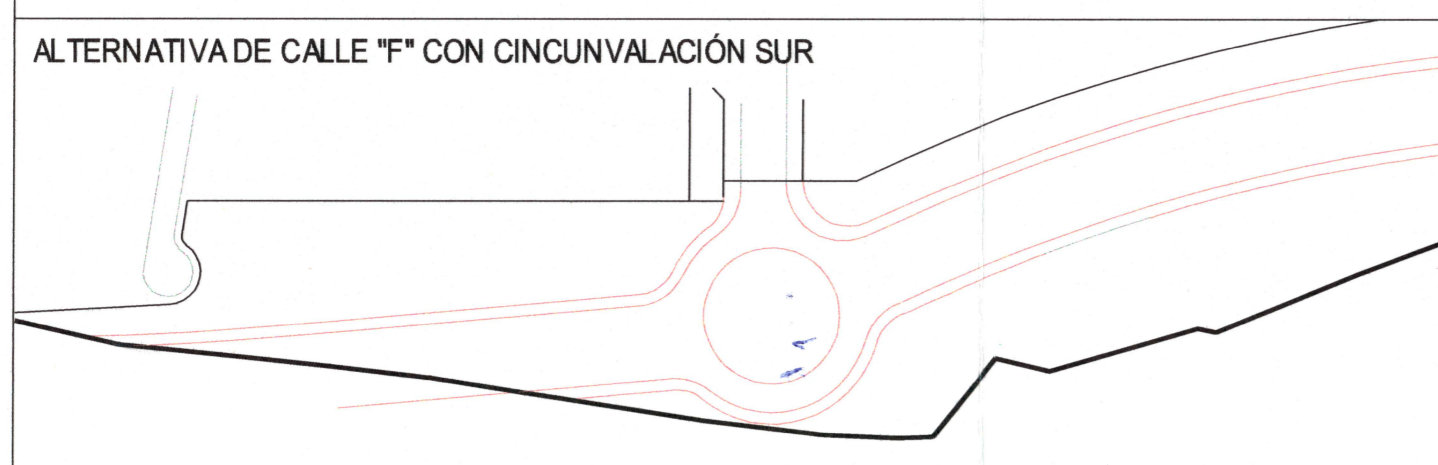



  
**APROBACIÓN INICIAL**  
 Fecha: 2 AGO 2005  
 EL SECRETARIO






**APROBACIÓN PROVISIONAL**  
 Fecha:

**APROBACIÓN DEFINITIVA**  
 Fecha: 26 JUL 2006  
 EL SECRETARIO

**COAM**  
PLAN PARCIAL SUP-R2 TORREJÓN DE ARDOZ COLEGIO Nº 3539 07/06/2005  
**visado** BA/029078/2005



LOS PLANOS N. 8,10,11,12,14,14.1,18,21 Y 22 REFLEJAN LA INTERSECCION EN "T" ENTRE LA CALLE F Y LA CIRCUNVALACION SUR, DEBIENDO ENTENDERSE ESTA COMO LA SOLUCION PLANTEADA POR EL PLAN PARCIAL.

-  PASARELA DE VIA PEDUARIA SOBRE VIA DE CIRCUNVALACION SUR
-  CONTINUACION DE LAS VIAS PEDUARIAS
-  IDENTIFICACION DE PERFIL LONGITUDINAL
-  IDENTIFICACION DE SECCION TRANSVERSAL
-  LIMITE DE SUP-R2

		<b>PLAN PARCIAL DEL SUP-R2 DE TORREJÓN DE ARDOZ (MADRID)</b>		<b>APROBACION INICIAL</b>
		<small>TECNICO</small> CARLOS SANCHEZ-CASAS PADILLA	<small>PROYECTISTA</small> ESTUDIO S GESTION Y PROYECTOS S.A.	<small>FECHA</small> ENERO 2005
<small>ETIQUETA</small> <b>RED VIARIA, IDENTIFICACIÓN DE PERFILES Y SECCIONES TRANSVERSALES</b>		<small>ESCALA</small> 1:2000		