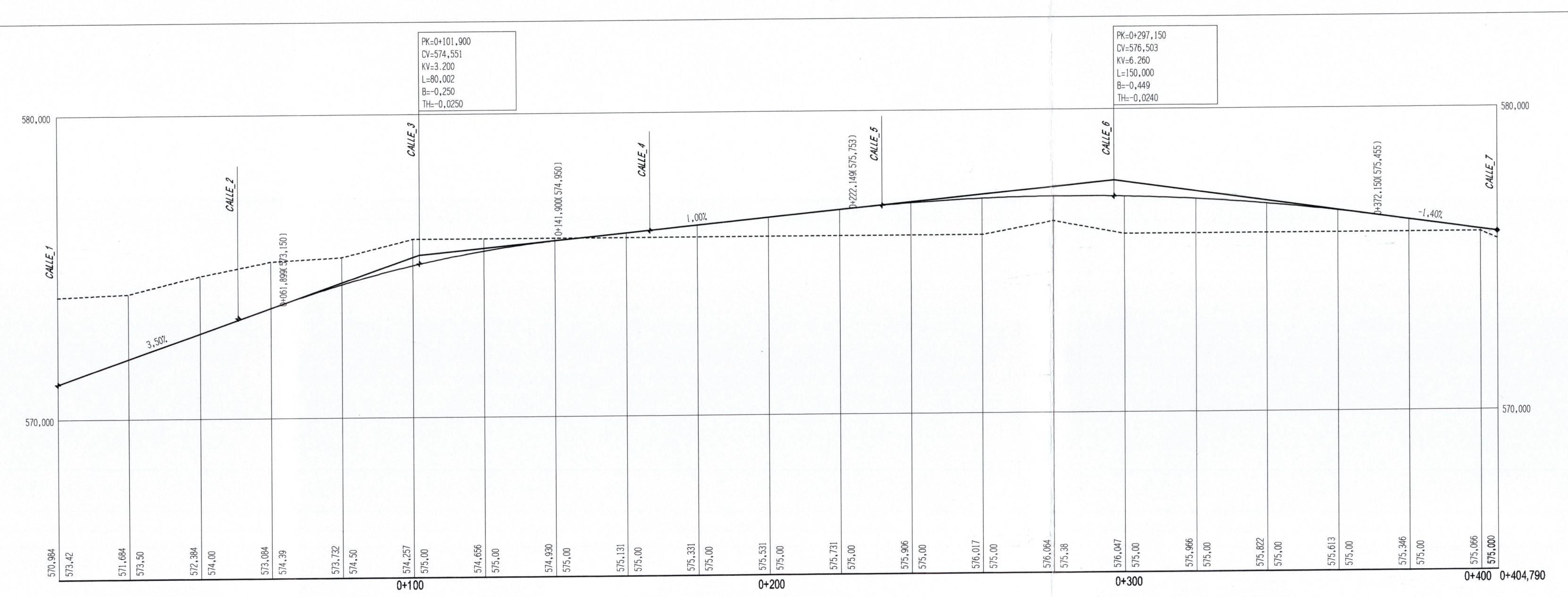
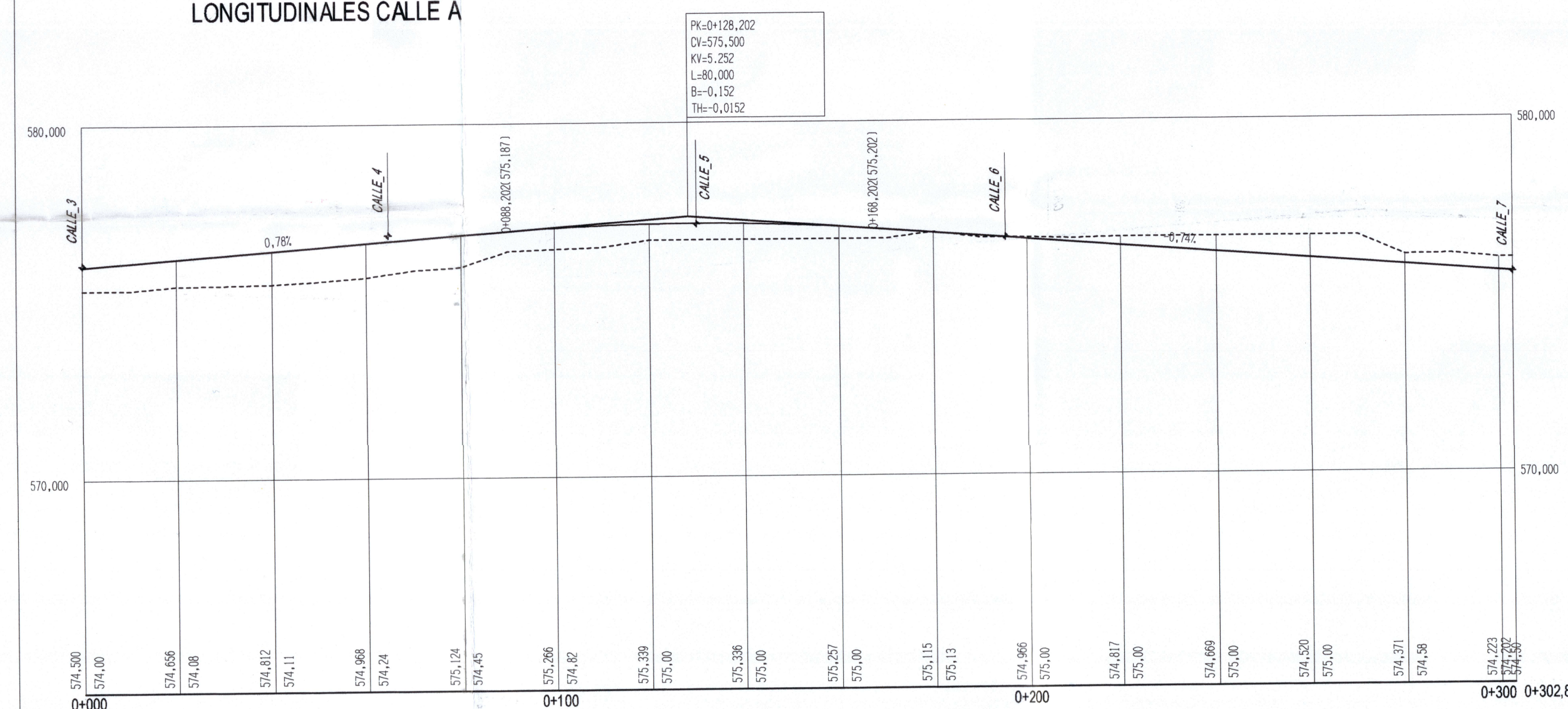


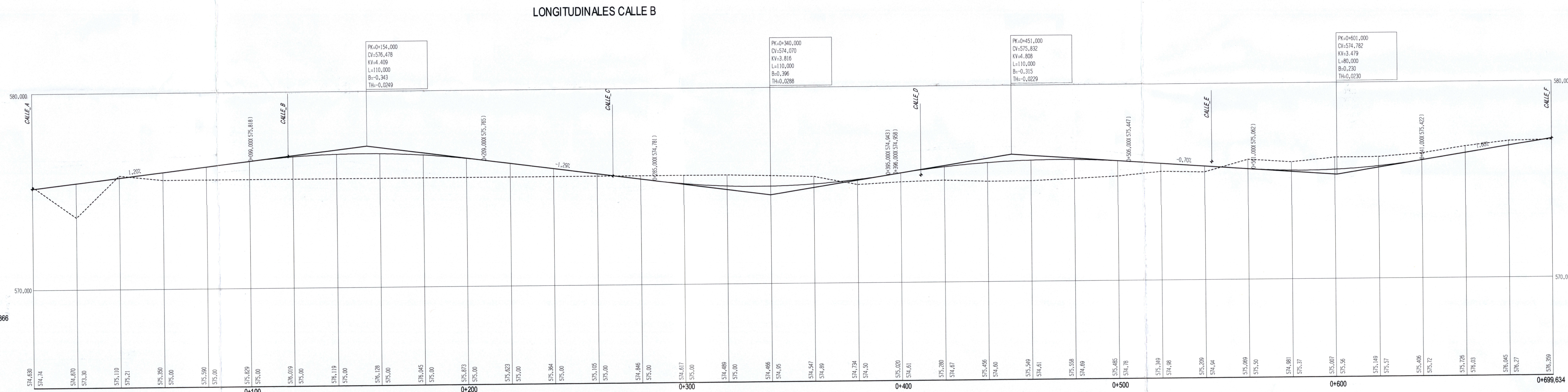
LONGITUDINALES CALLE A



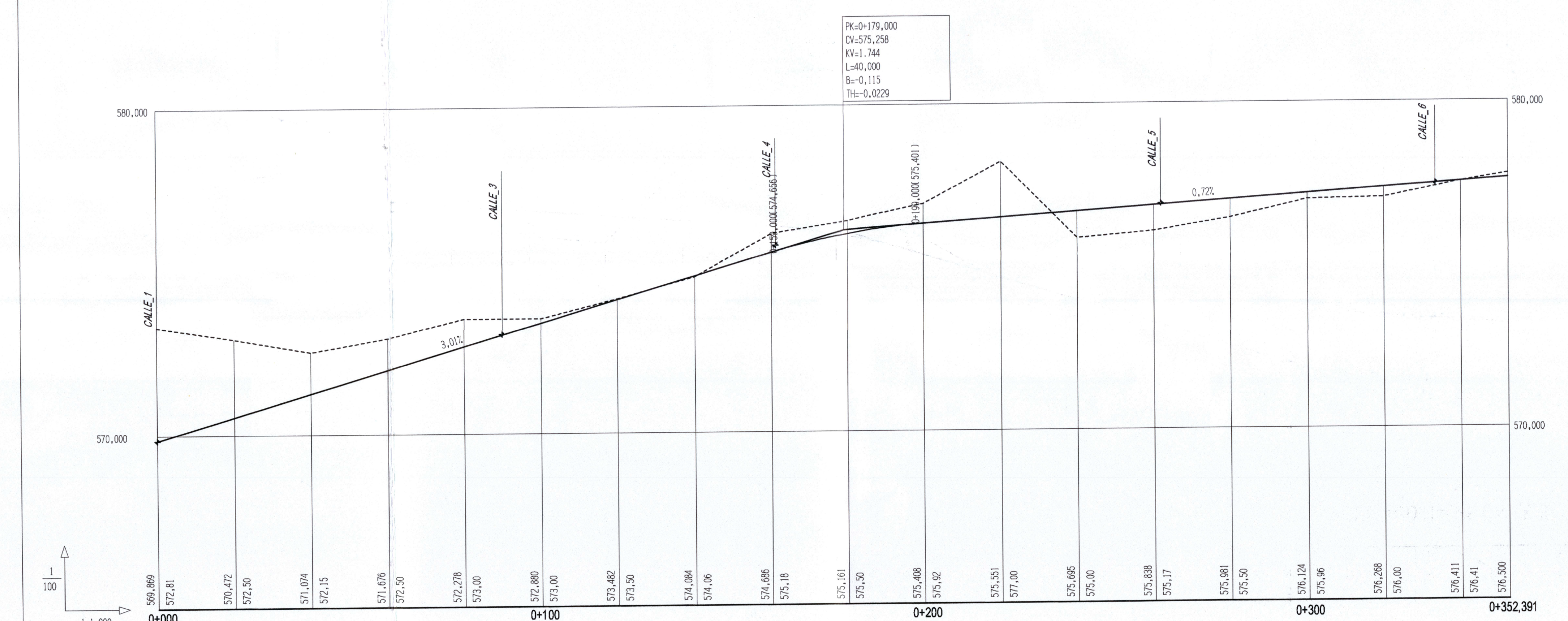
LONGITUDINALES CALLE B



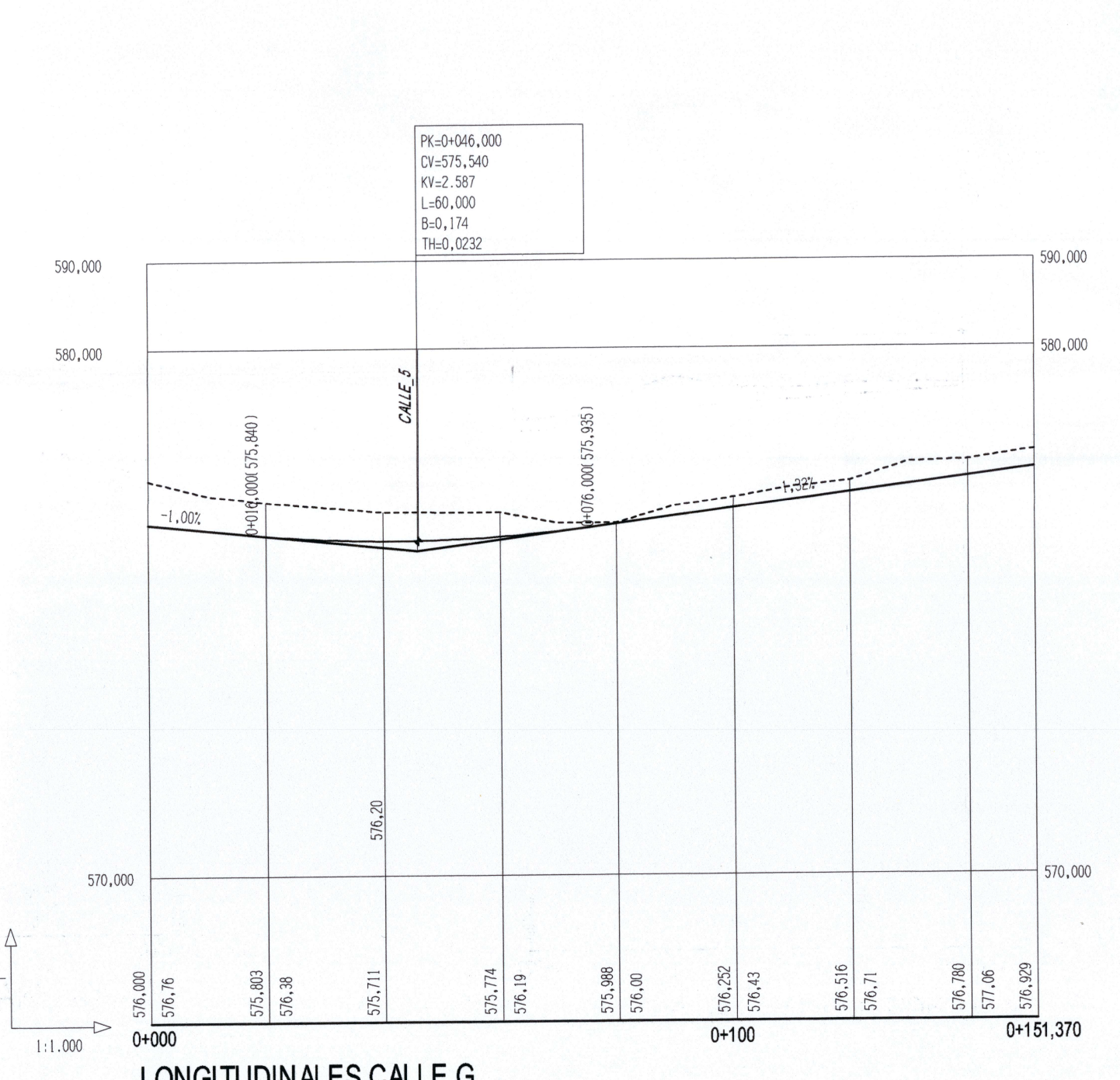
LONGITUDINALES CALLE C



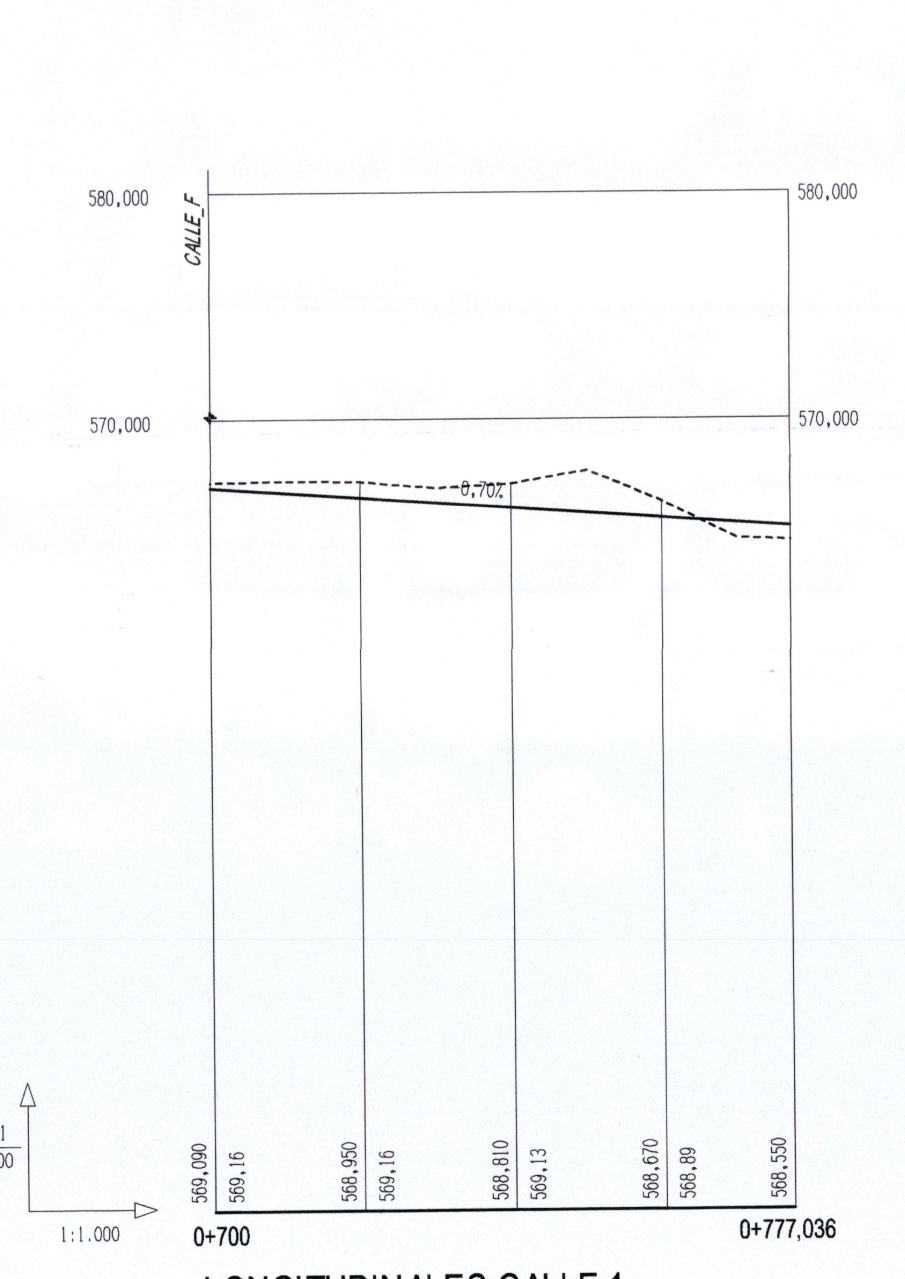
LONGITUDINALES CALLE 6



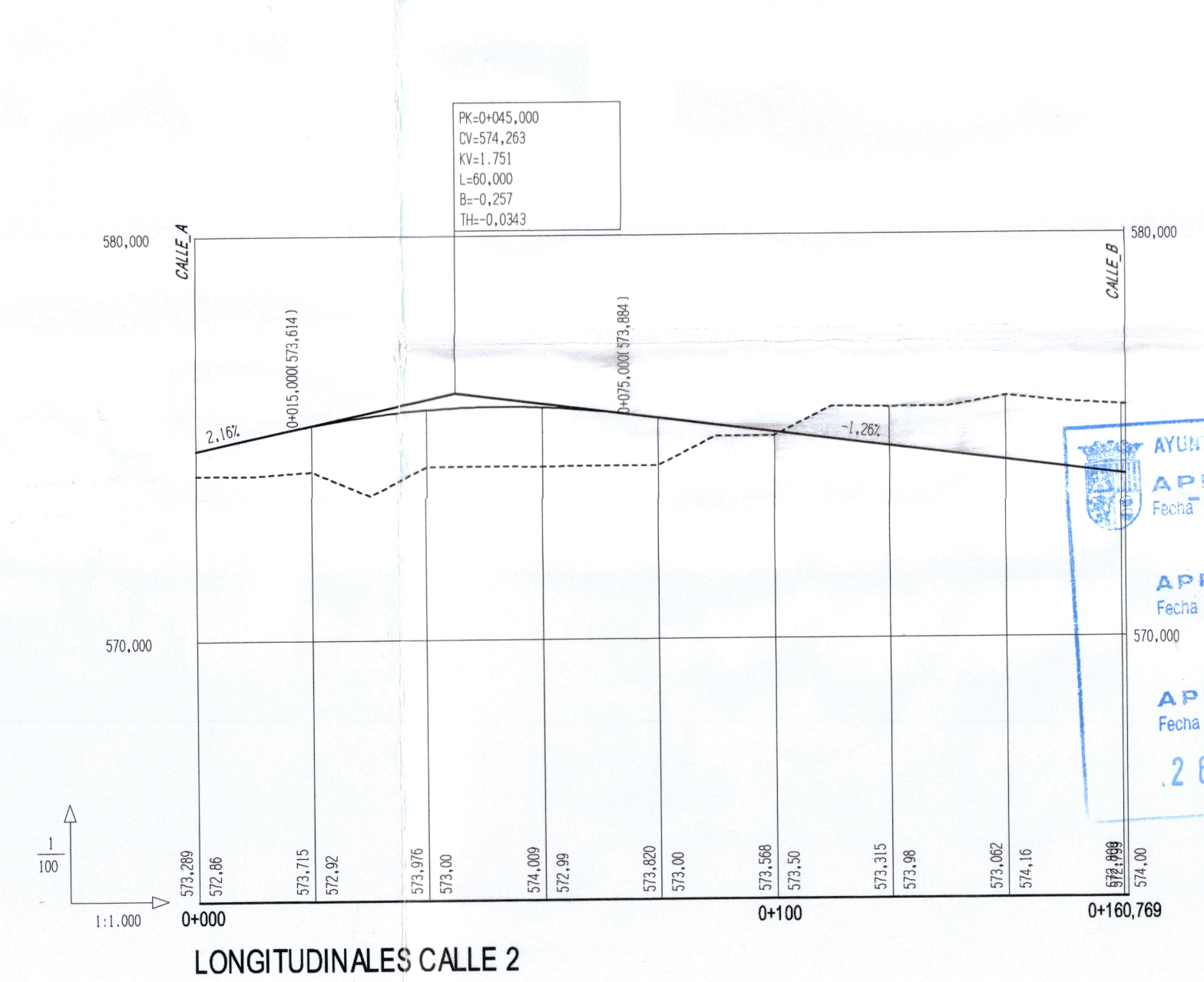
LONGITUDINALES CALLE F



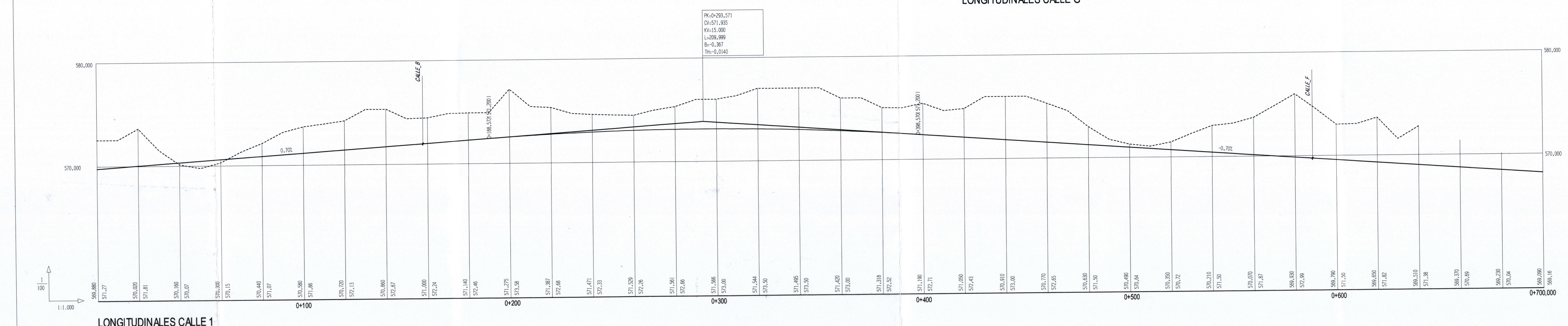
LONGITUDINALES CALLE G



LONGITUDINALES CALLE 1



LONGITUDINALES CALLE 2



LONGITUDINALES CALLE 1

AYUNTAMIENTO TORREJÓN DE ARDOZ (MADRID)
APROBACIÓN INICIAL
 Fecha: 2 AGO 2006
 EL SECRETARIO
APROBACIÓN PROVISIONAL
 EL SECRETARIO
APROBACIÓN DEFINITIVA
 EL SECRETARIO
 26 JUL 2006

DIAPLAN

PLAN PARCIAL DEL SUP-R2 DE TORREJÓN DE ARDOZ (MADRID)

PERFILES LONGITUDINALES I

8.1